



Fußwallfahrt Mariazell

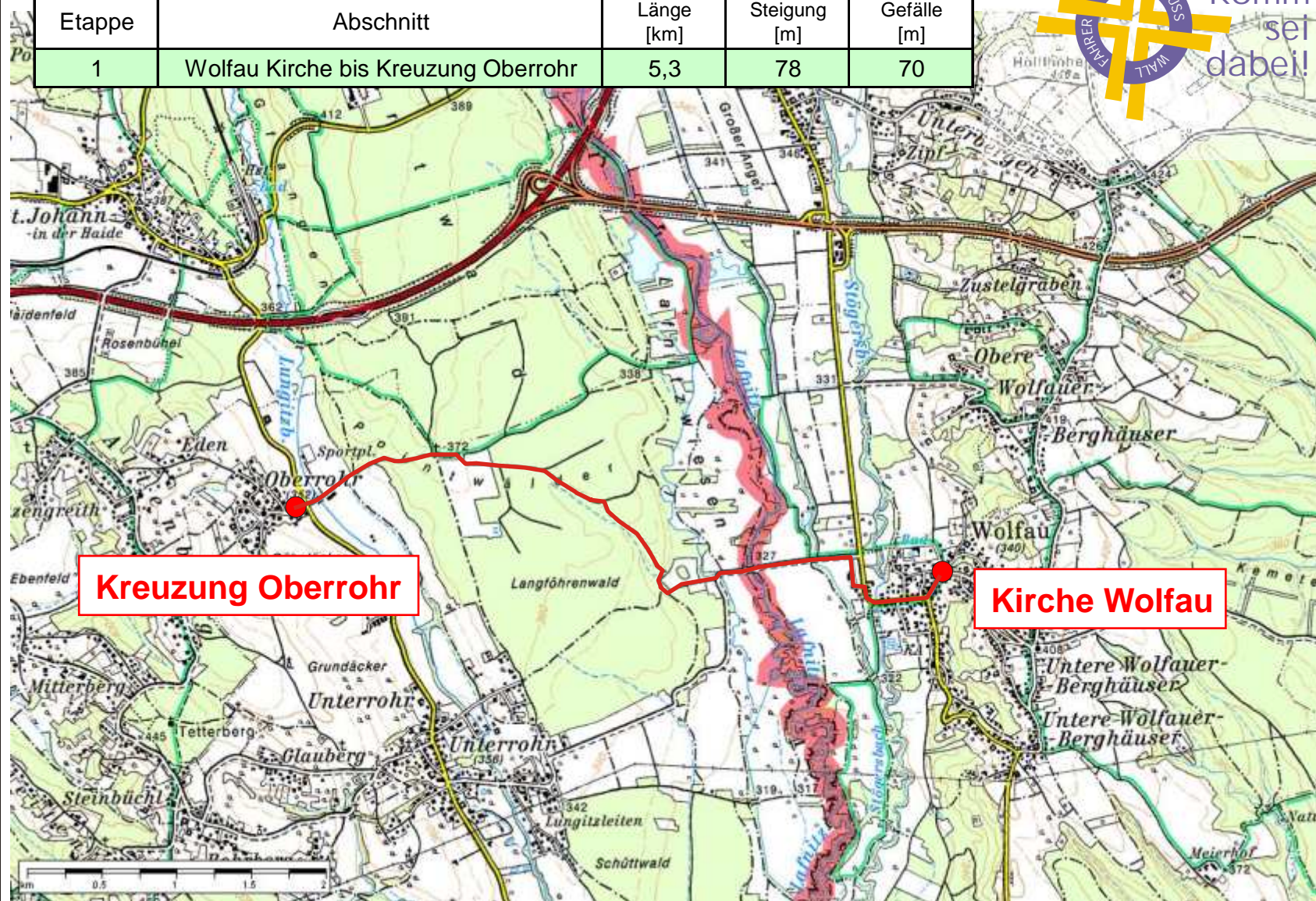

PFARRE WOLFAU



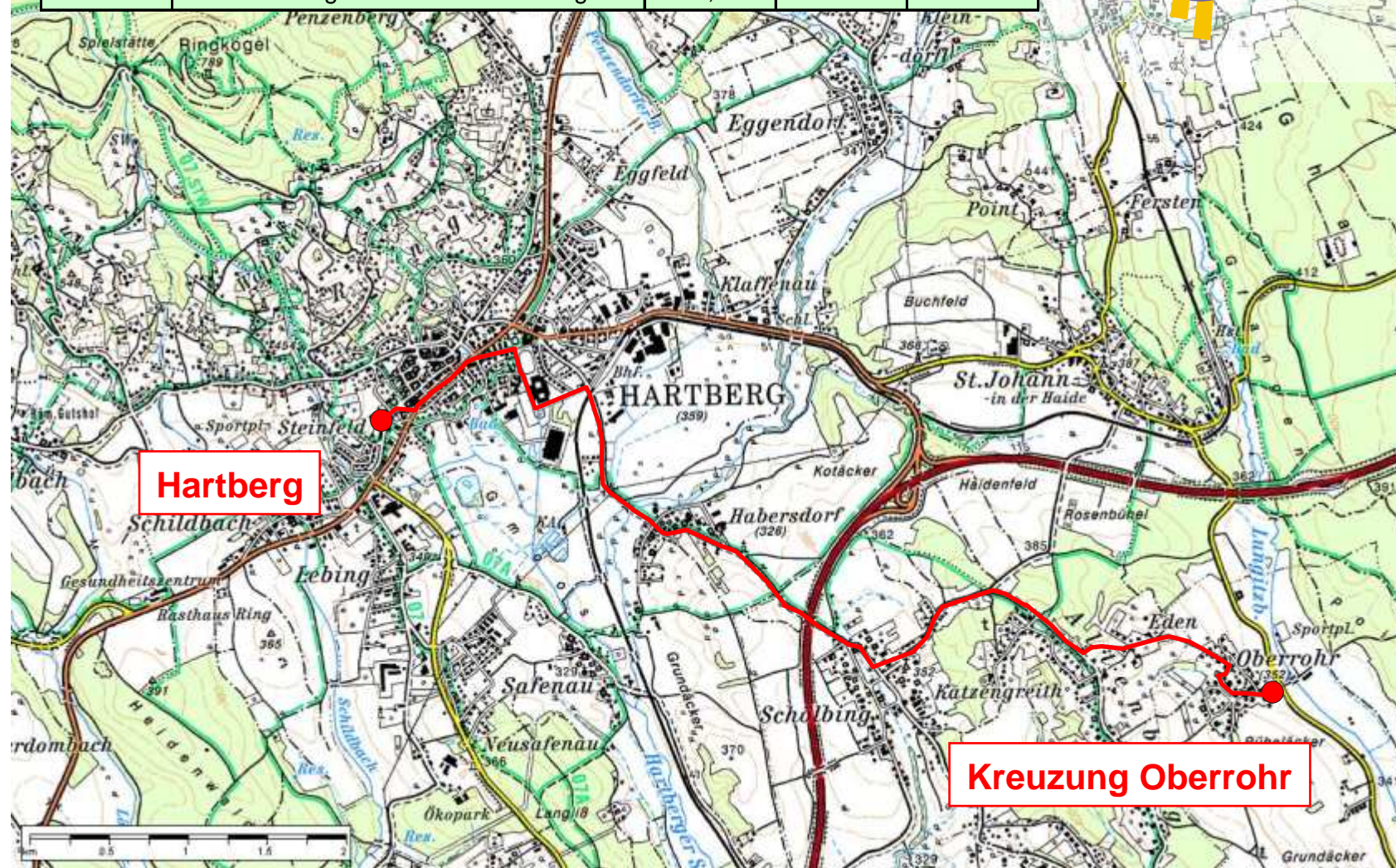
1. - 4. August 2007

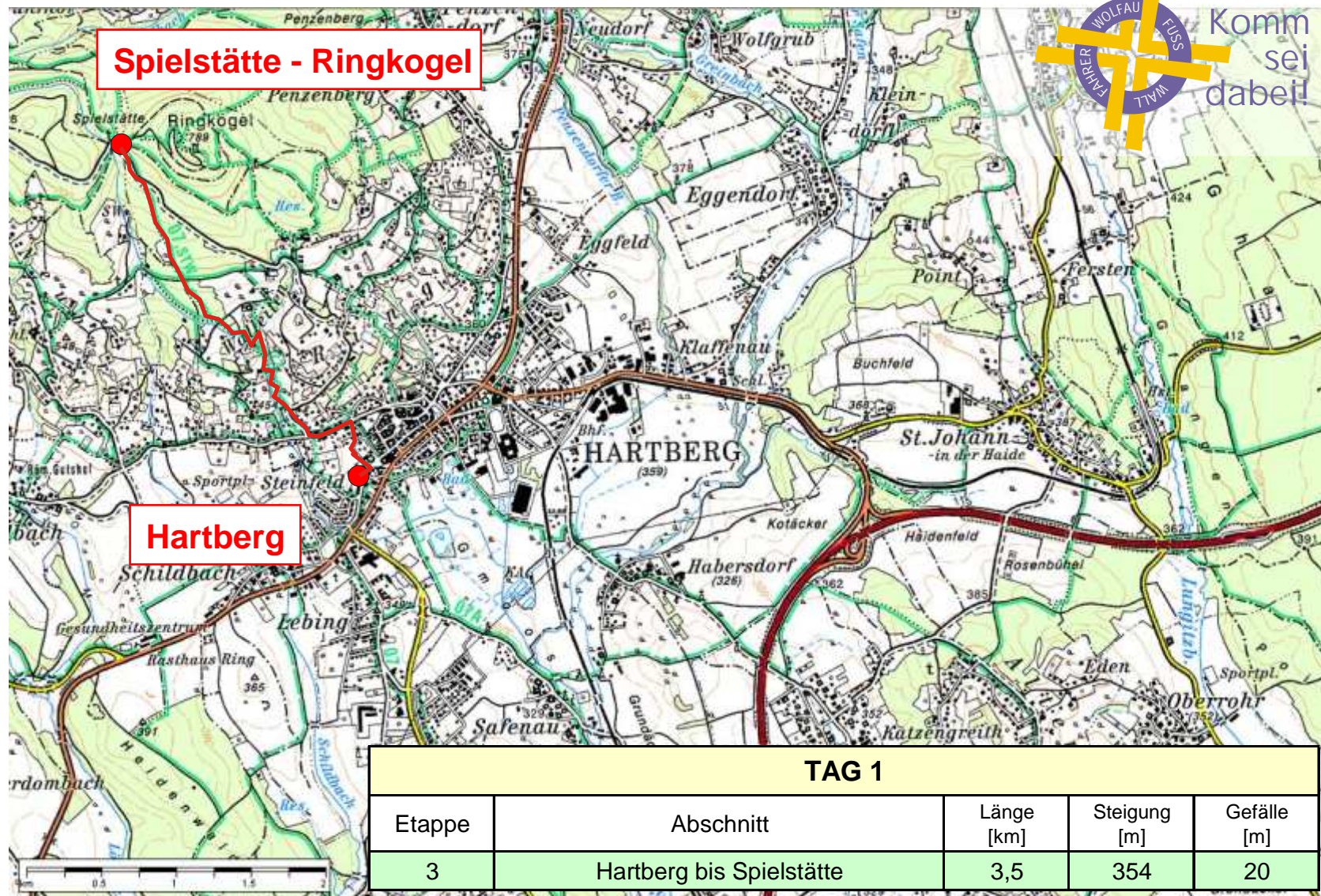
Wegdokumentation

TAG 1				
Etappe	Abschnitt	Länge [km]	Steigung [m]	Gefälle [m]
1	Wolfau Kirche bis Kreuzung Oberrohr	5,3	78	70



TAG 1				
Etappe	Abschnitt	Länge [km]	Steigung [m]	Gefälle [m]
2	Kreuzung Oberrohr bis Hartberg	7,7	130	117

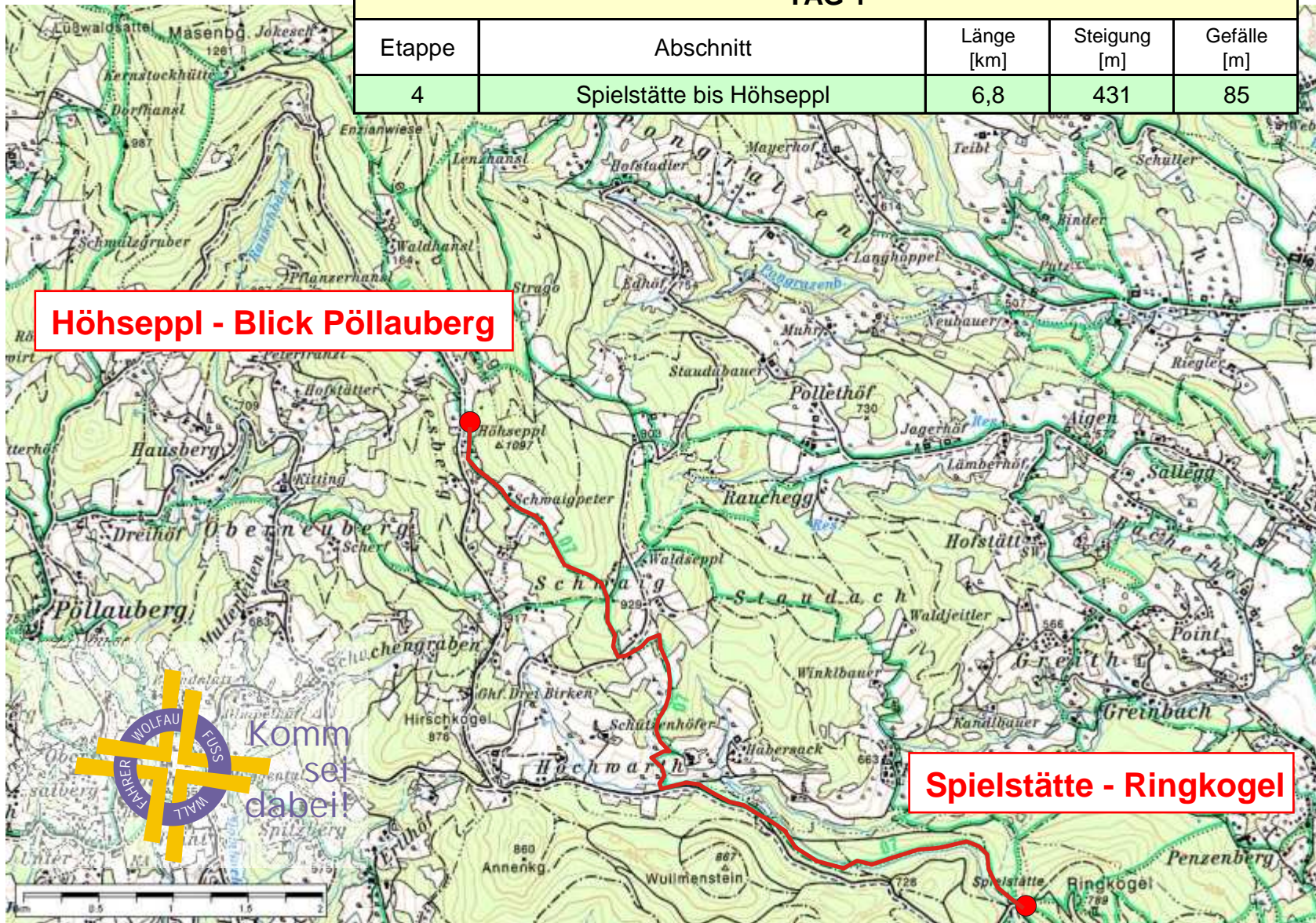




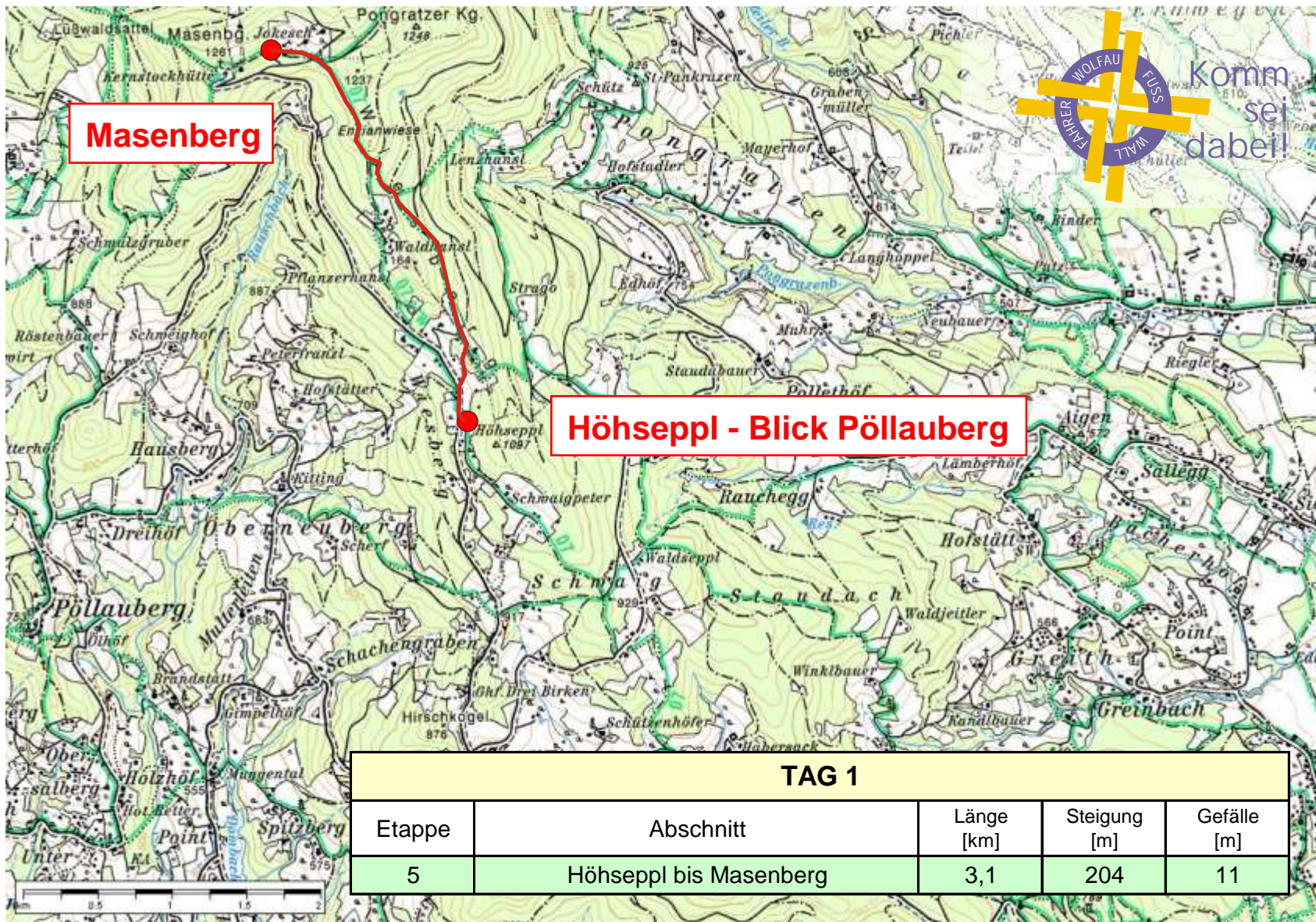
TAG 1

Etappe	Abschnitt	Länge [km]	Steigung [m]	Gefälle [m]
4	Spielstätte bis Hösseppl	6,8	431	85

Hösseppl - Blick Pöllauberg

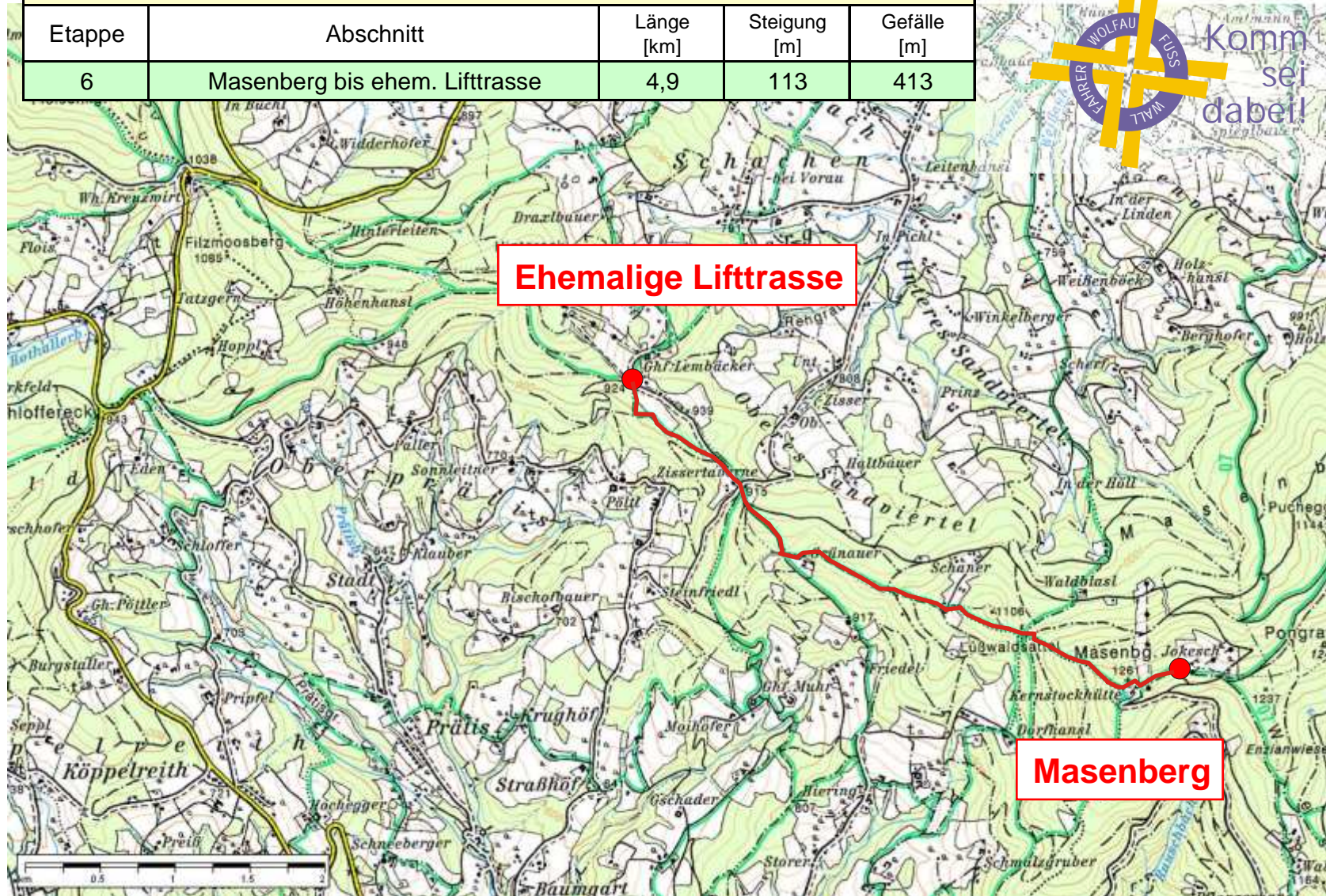
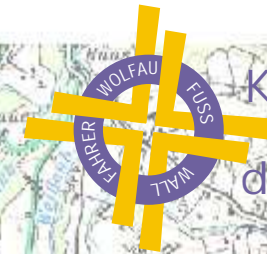


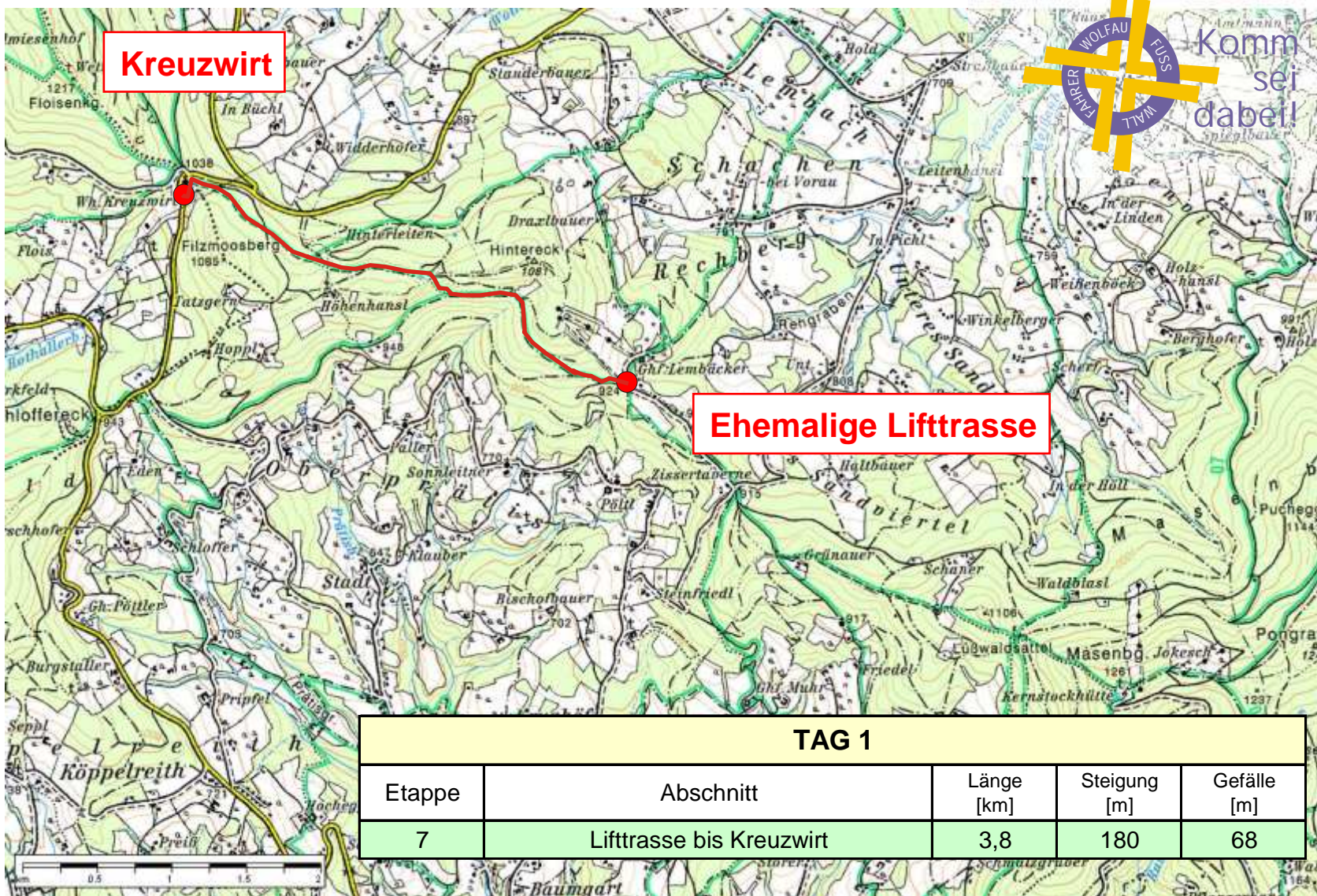
Spielstätte - Ringkogel

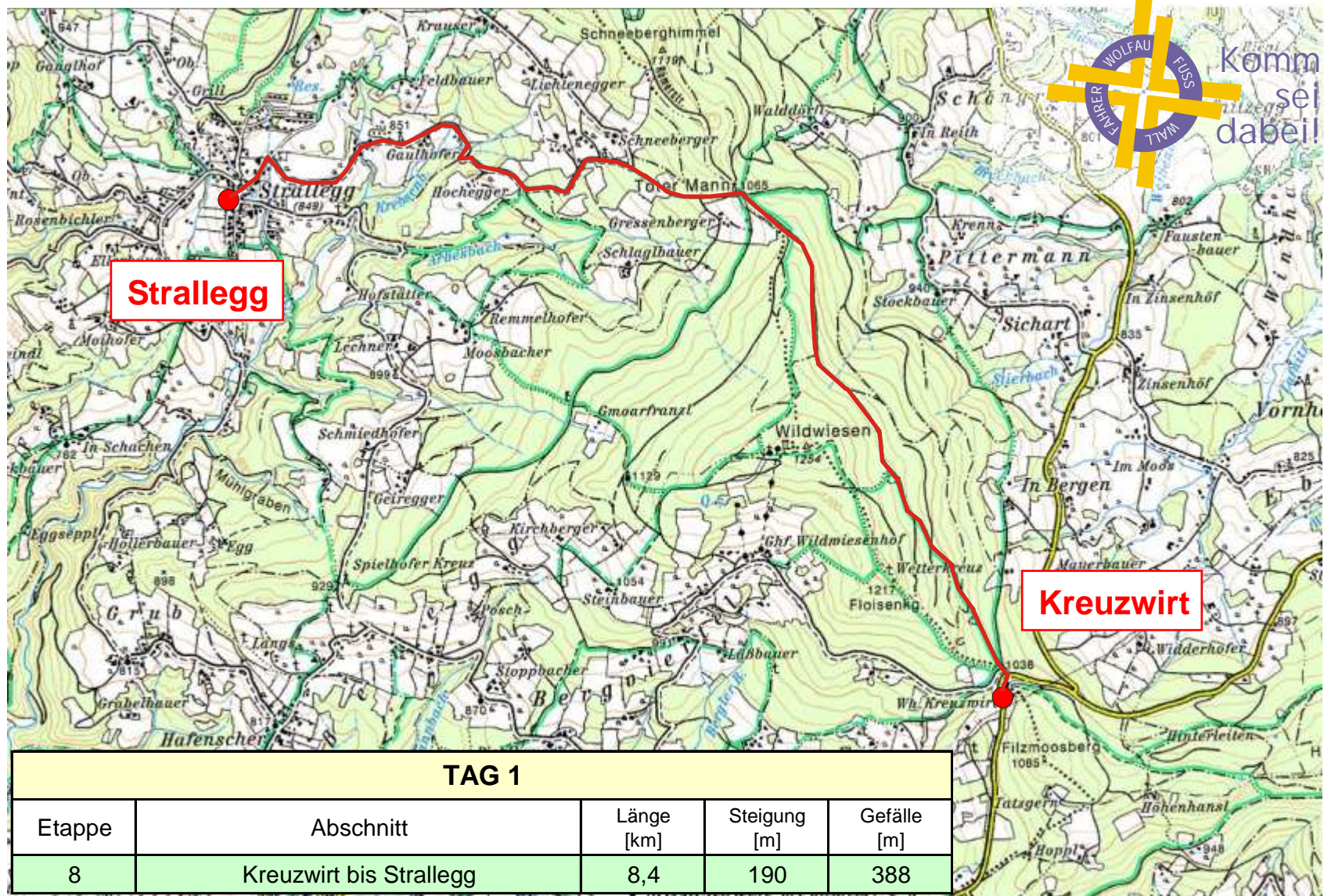


TAG 1

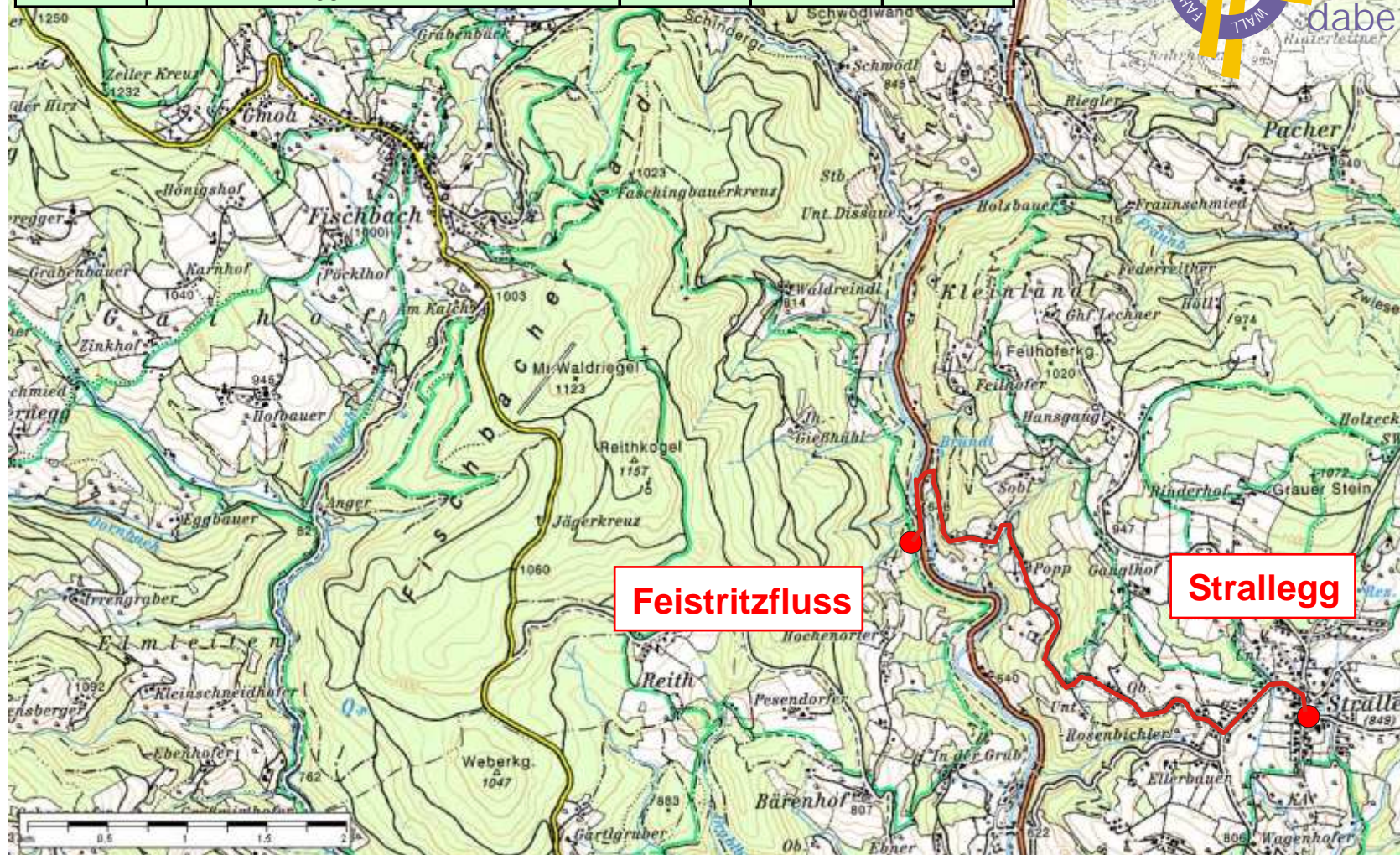
Etappe	Abschnitt	Länge [km]	Steigung [m]	Gefälle [m]
6	Masenberg bis ehem. Liftrasse	4,9	113	413





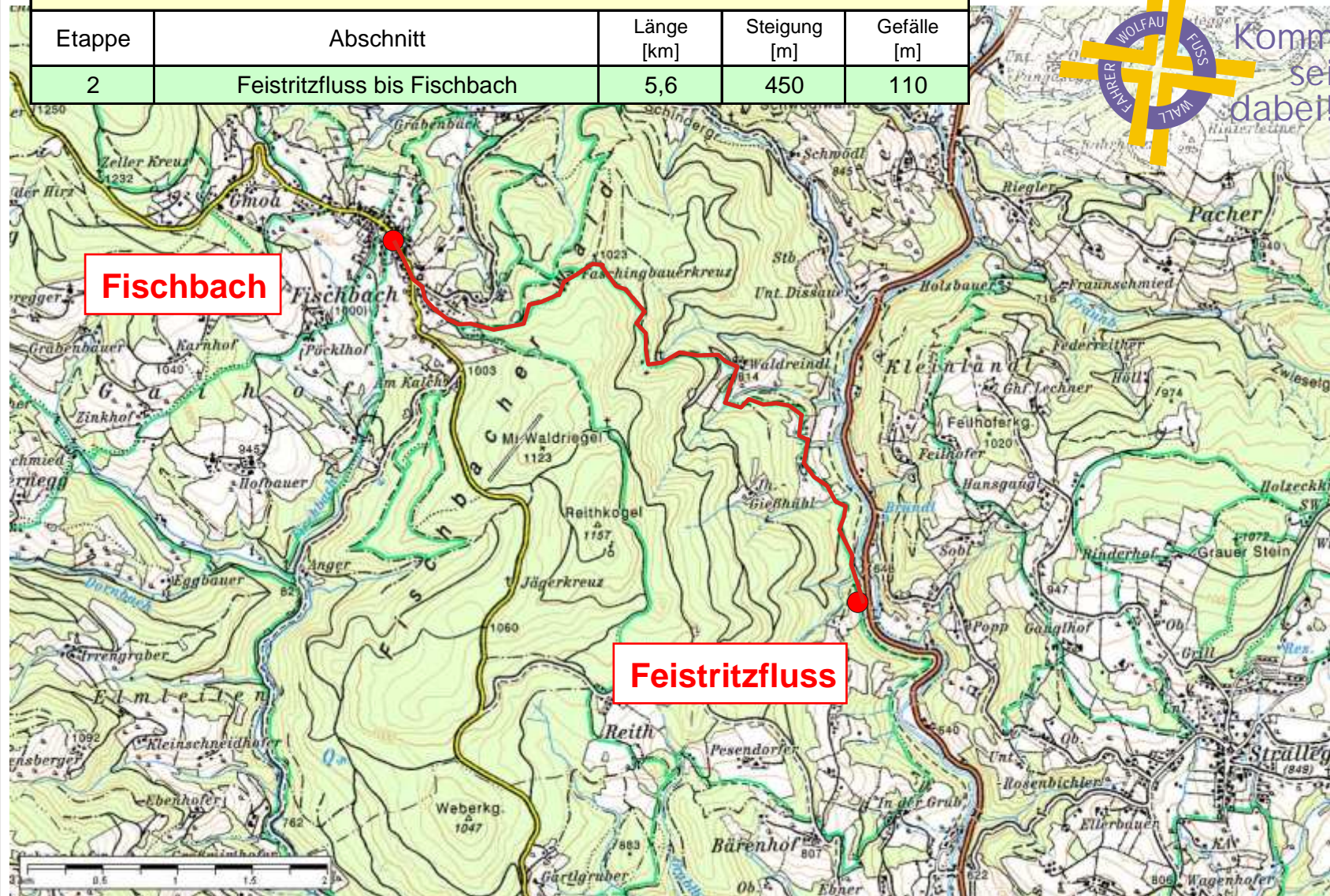


TAG 2				
Etappe	Abschnitt	Länge [km]	Steigung [m]	Gefälle [m]
1	Strallegg bis Feistritzfluss	5,0	24	287



TAG 2


Etappe	Abschnitt	Länge [km]	Steigung [m]	Gefälle [m]
2	Feistritzfluss bis Fischbach	5,6	450	110



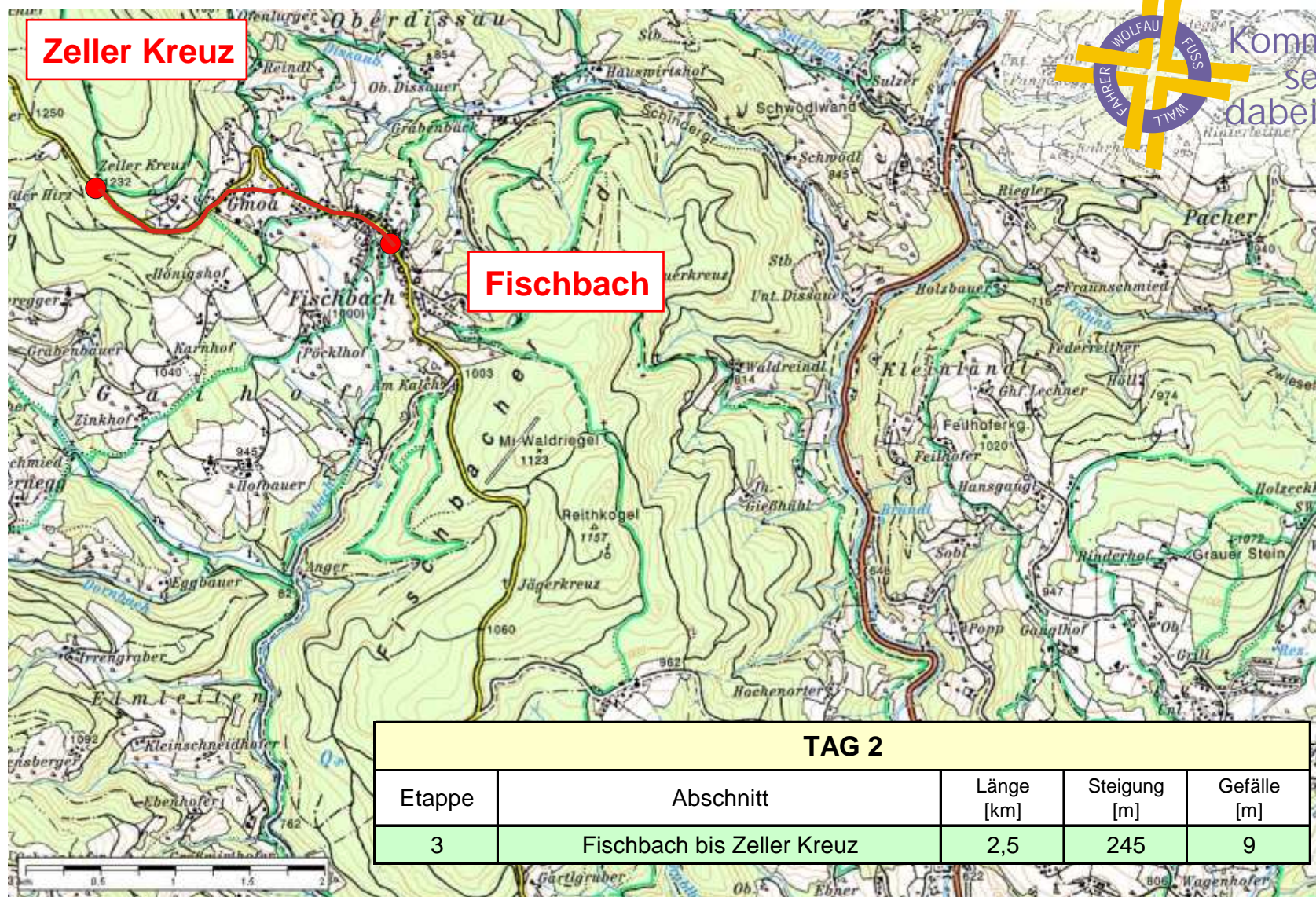
Komm
sei
dabei!

Zeller Kreuz

Fischbach



Komm
sei
dabei!

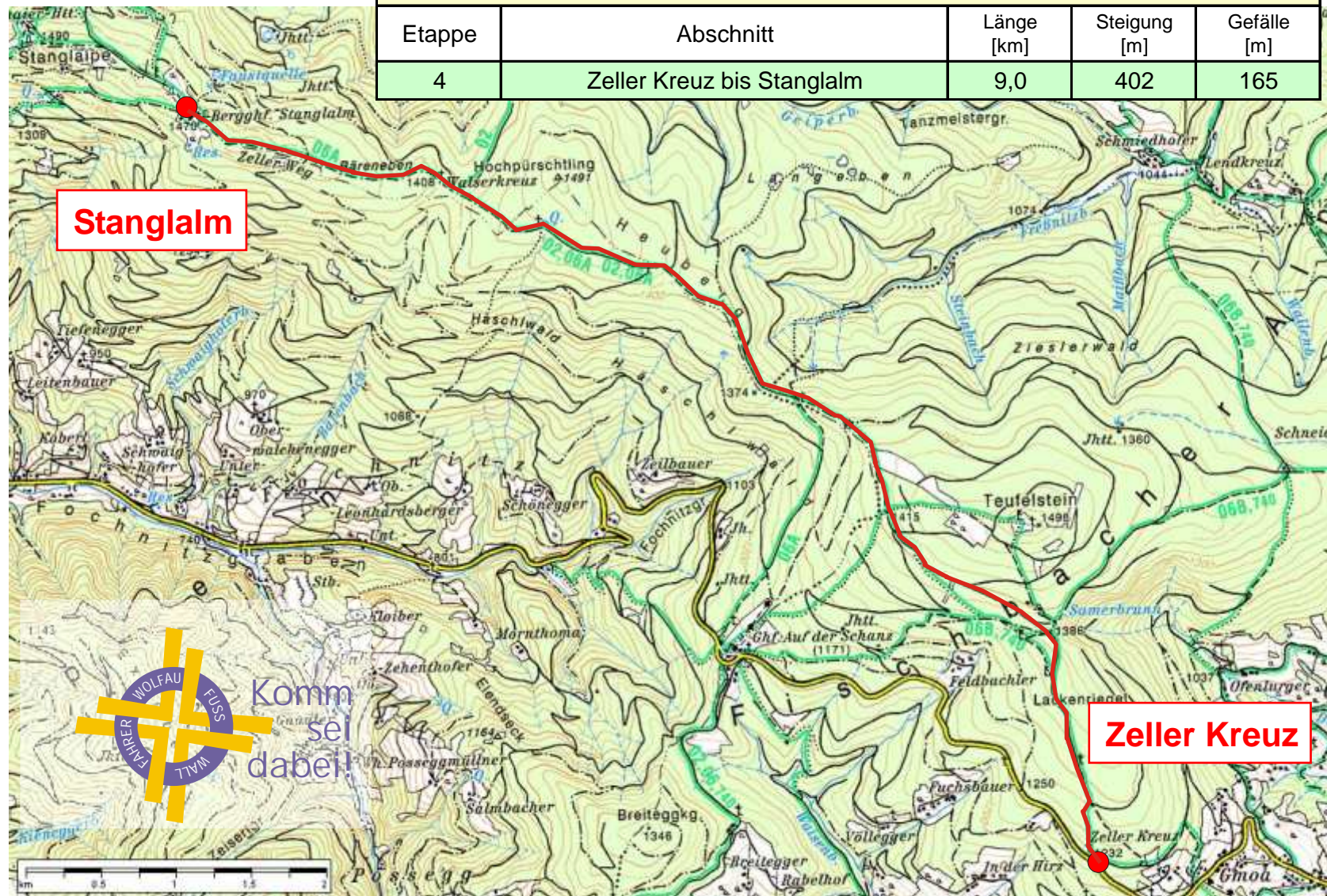


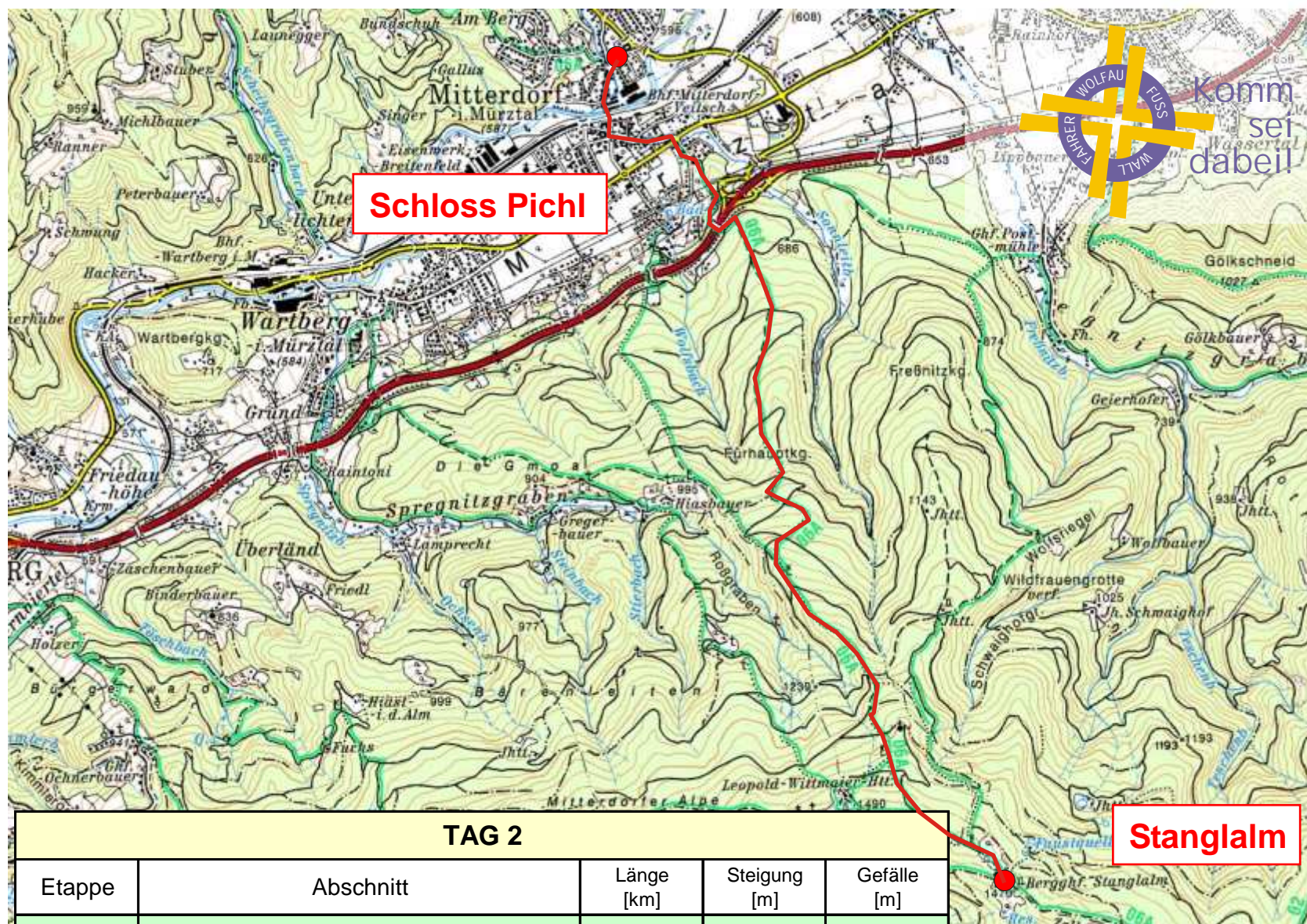
TAG 2

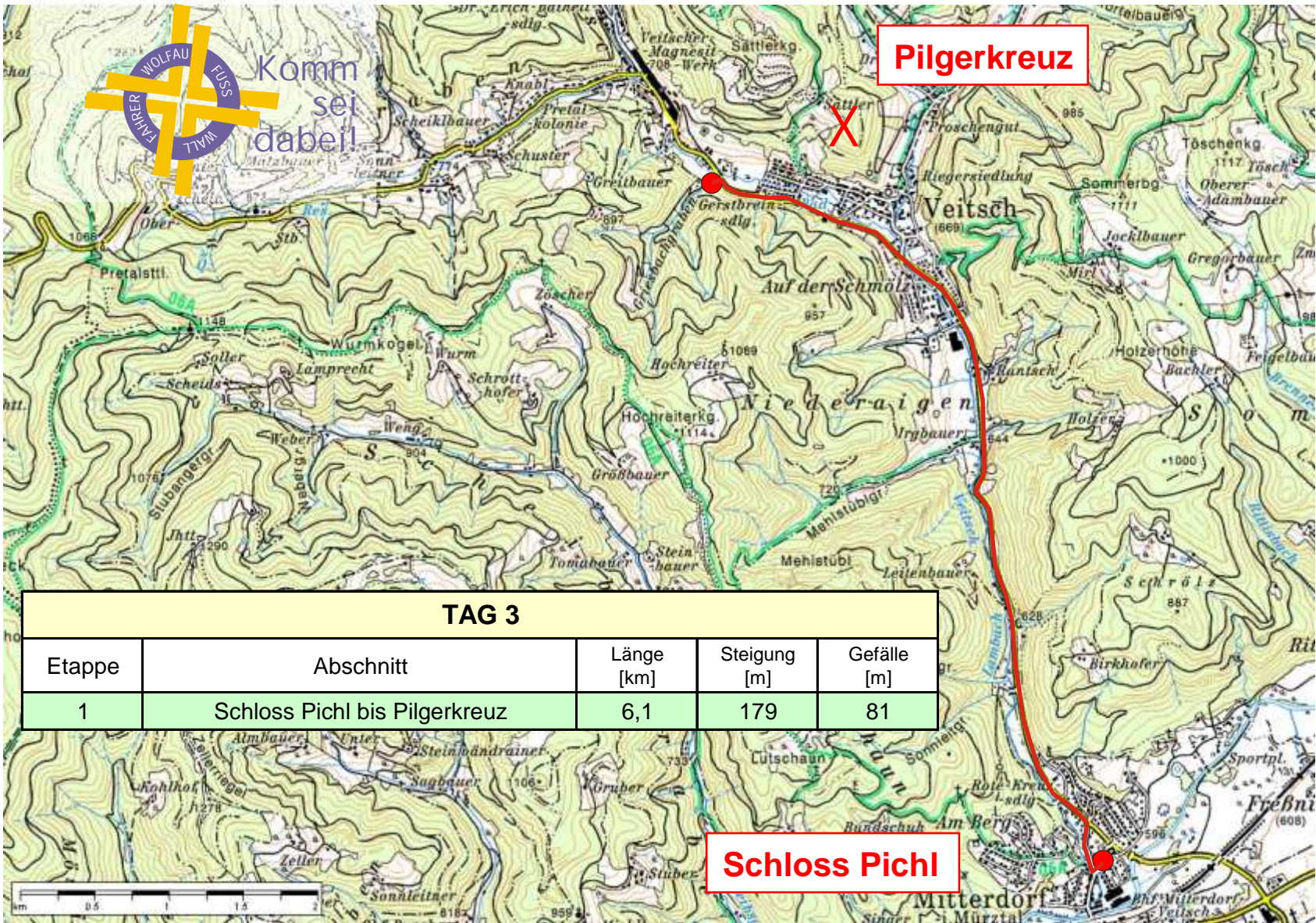
Etappe	Abschnitt	Länge [km]	Steigung [m]	Gefälle [m]
3	Fischbach bis Zeller Kreuz	2,5	245	9

TAG 2

Etappe	Abschnitt	Länge [km]	Steigung [m]	Gefälle [m]
4	Zeller Kreuz bis Stanglalm	9,0	402	165

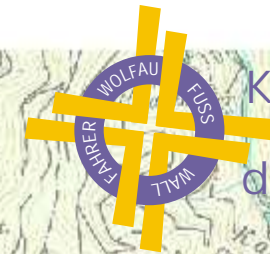




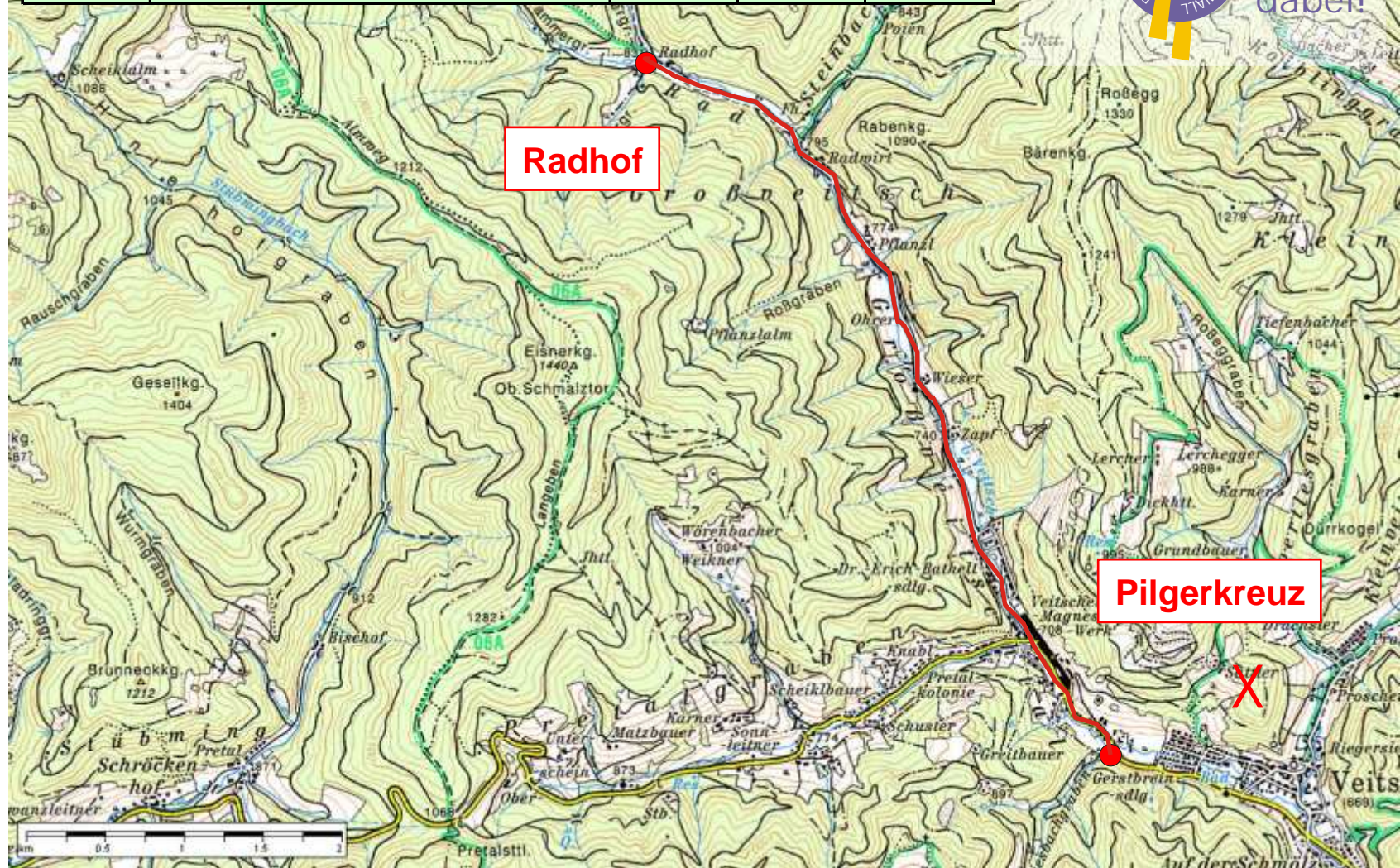


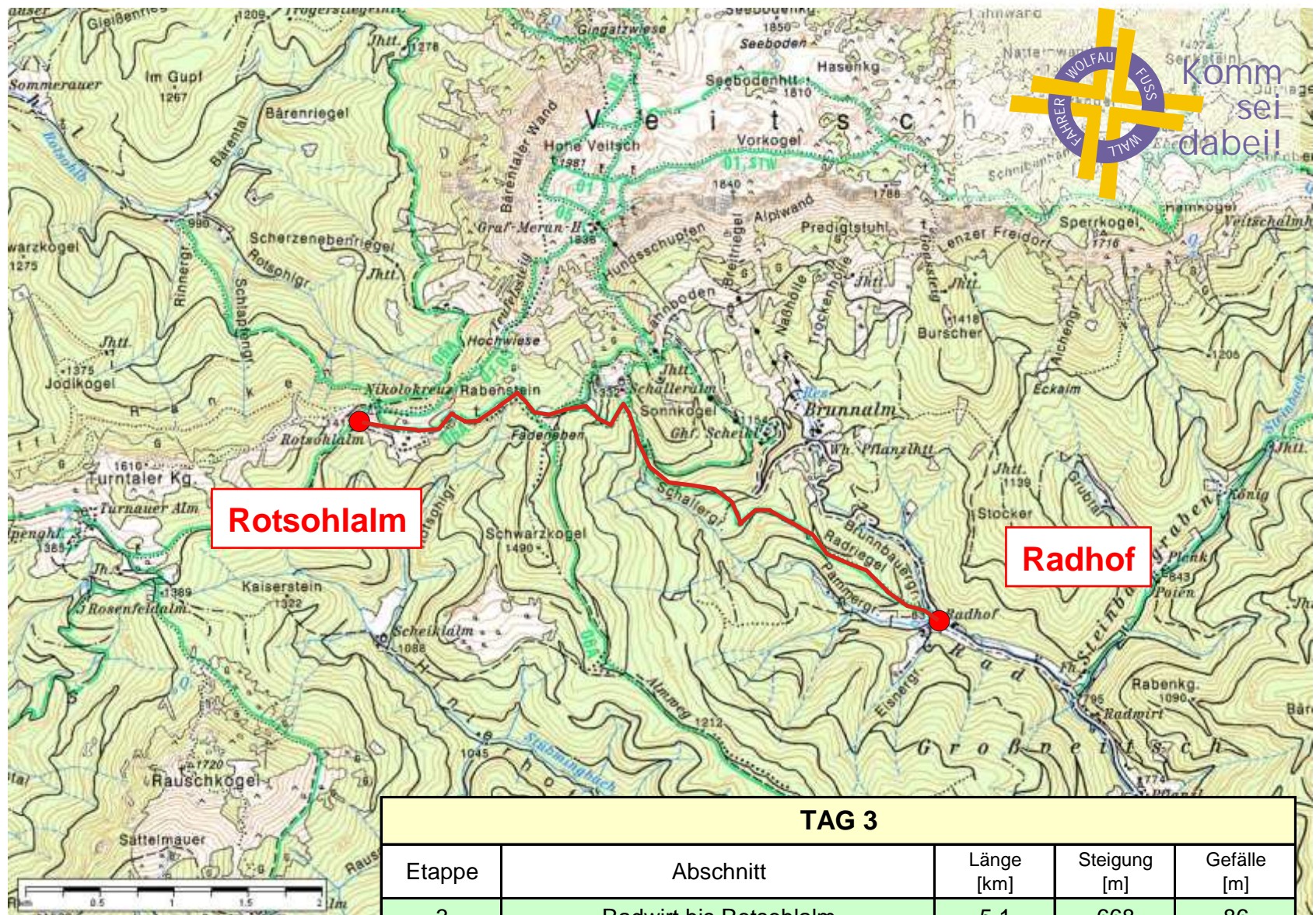
TAG 3

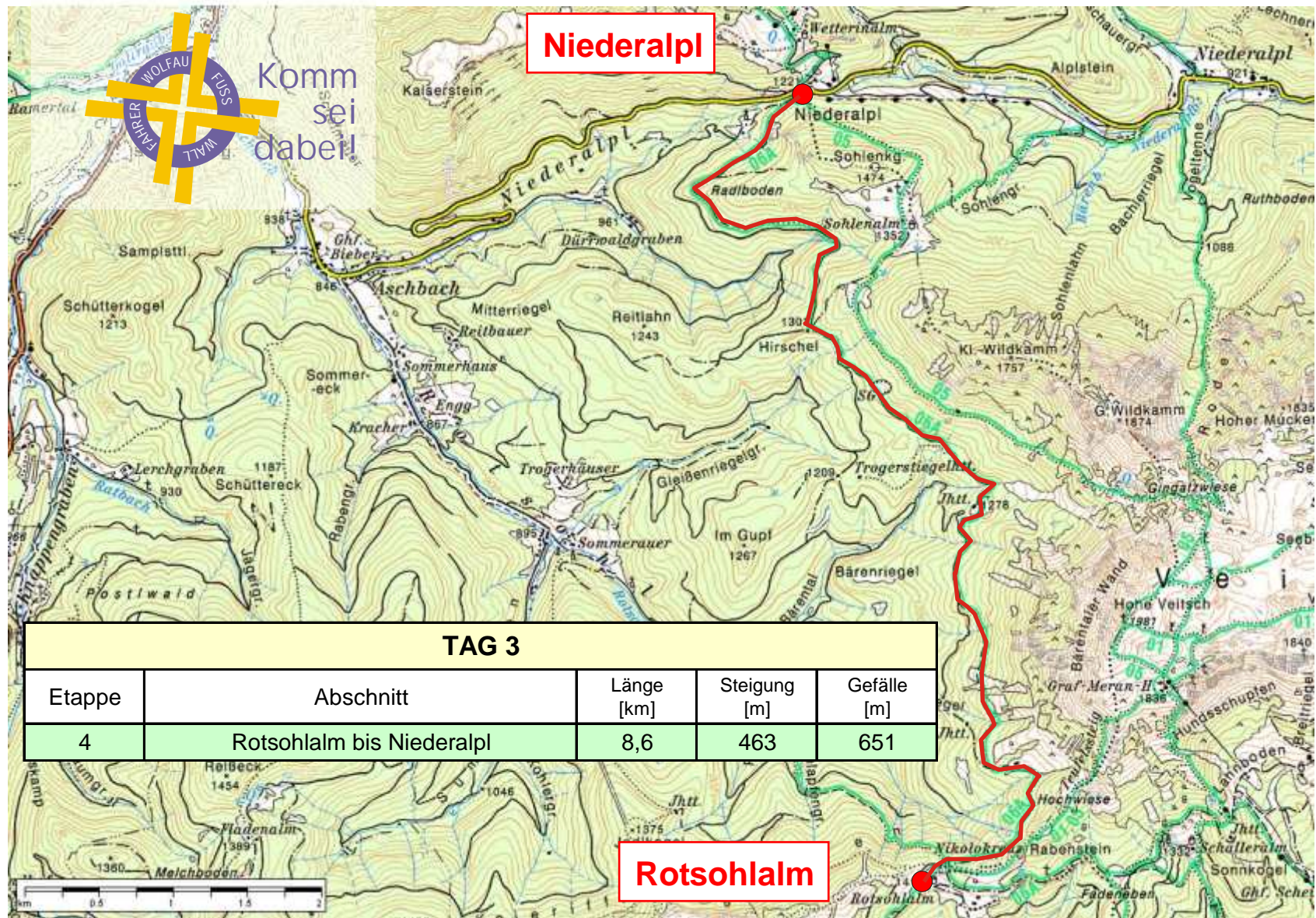
Etappe	Abschnitt	Länge [km]	Steigung [m]	Gefälle [m]
2	Pilgerkreuz bis Radwirt	5,8	220	88



Komm
sei
dabei!





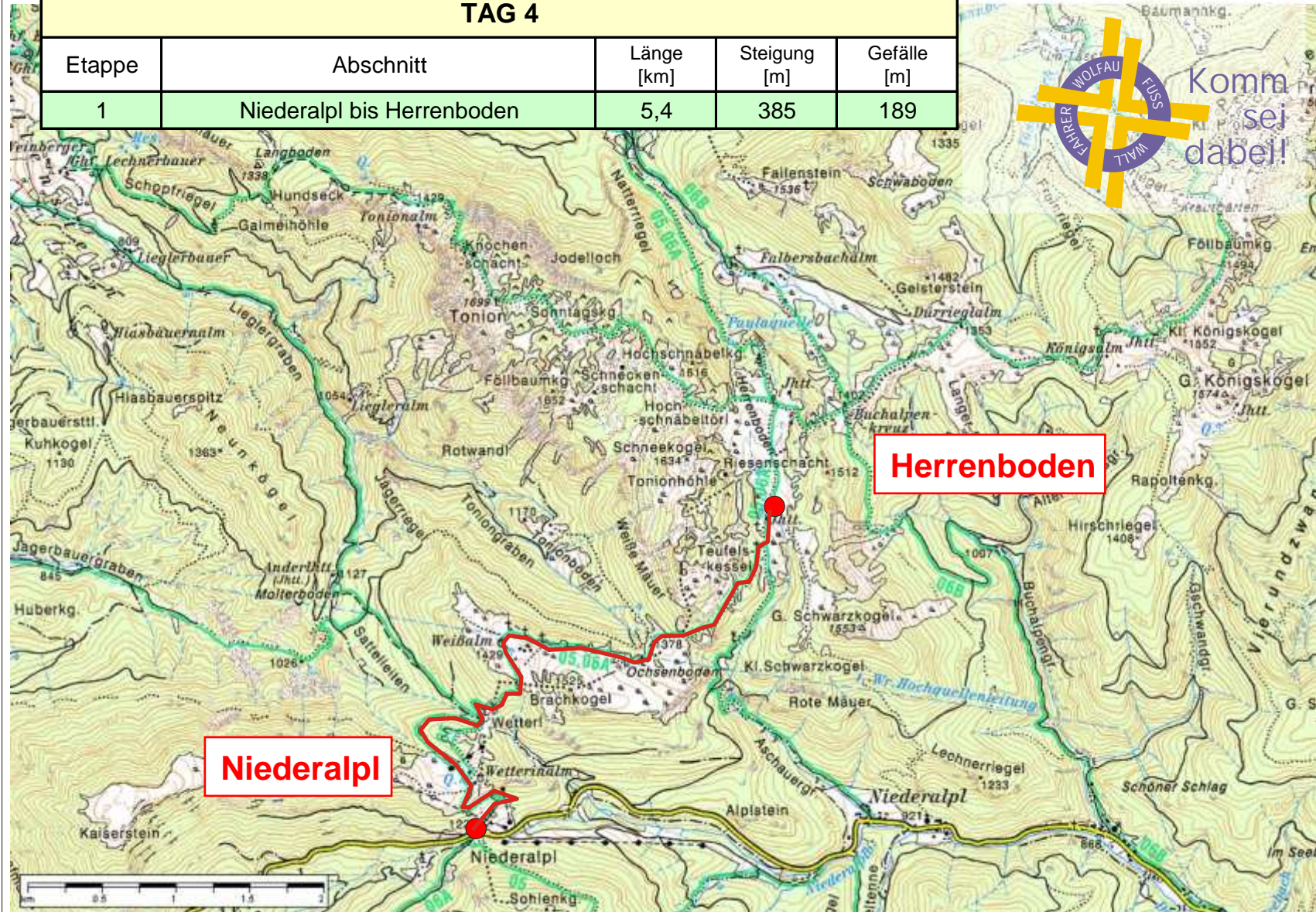


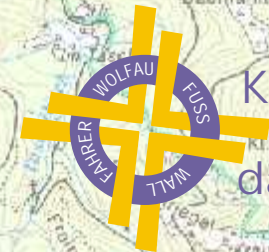
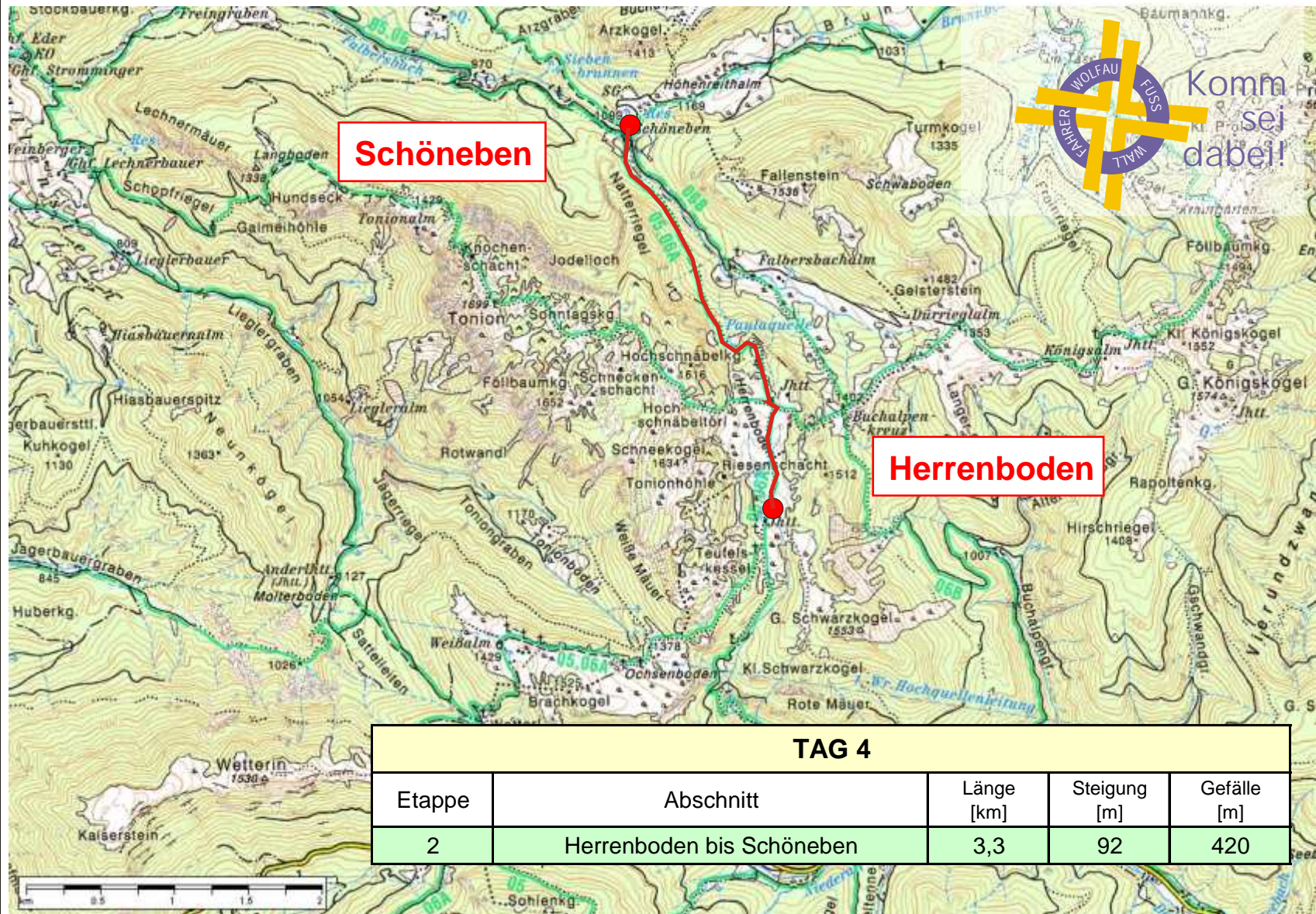
TAG 4

Etappe	Abschnitt	Länge [km]	Steigung [m]	Gefälle [m]
1	Niederalpl bis Herrenboden	5,4	385	189



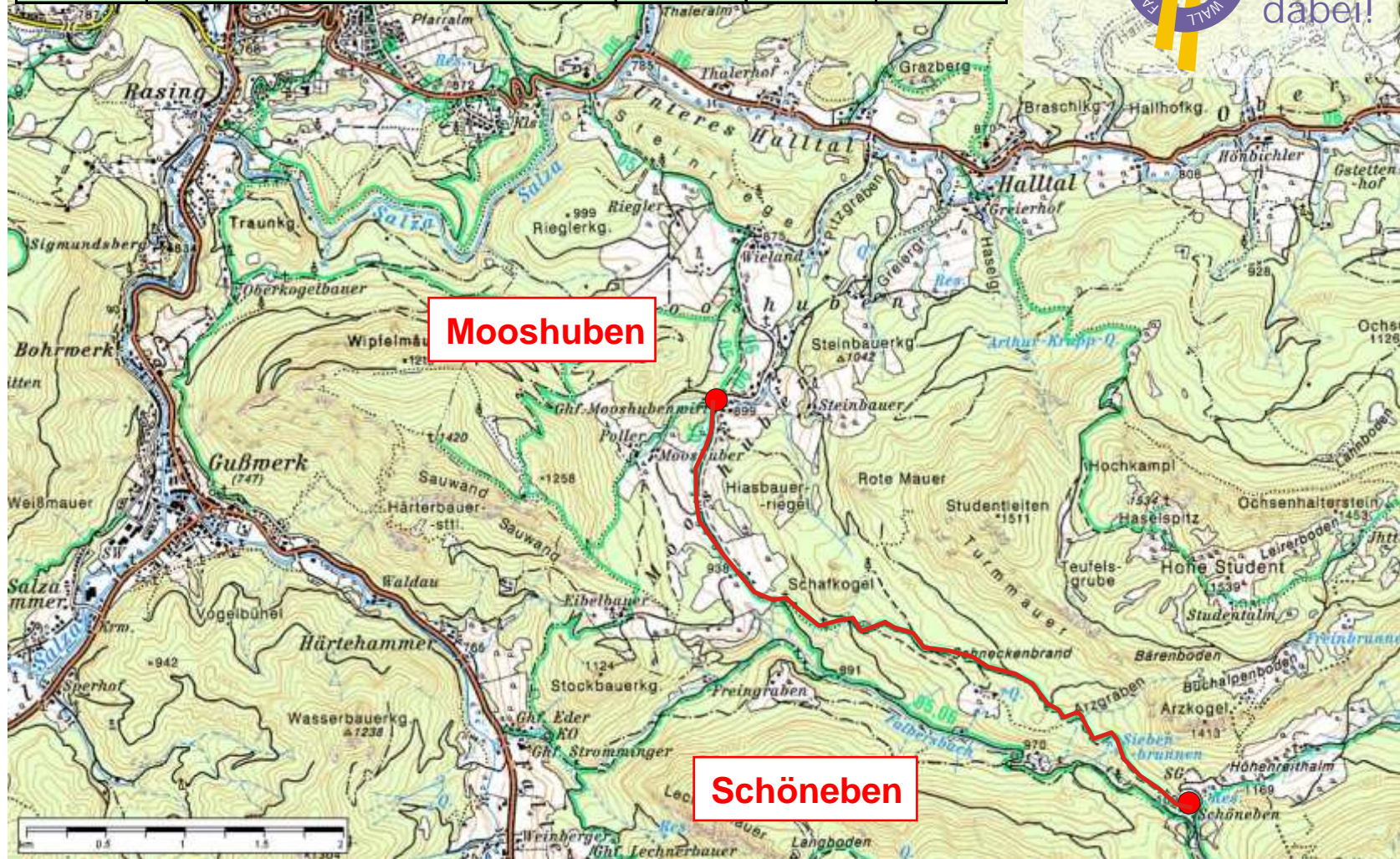

Komm
sei
dabei!

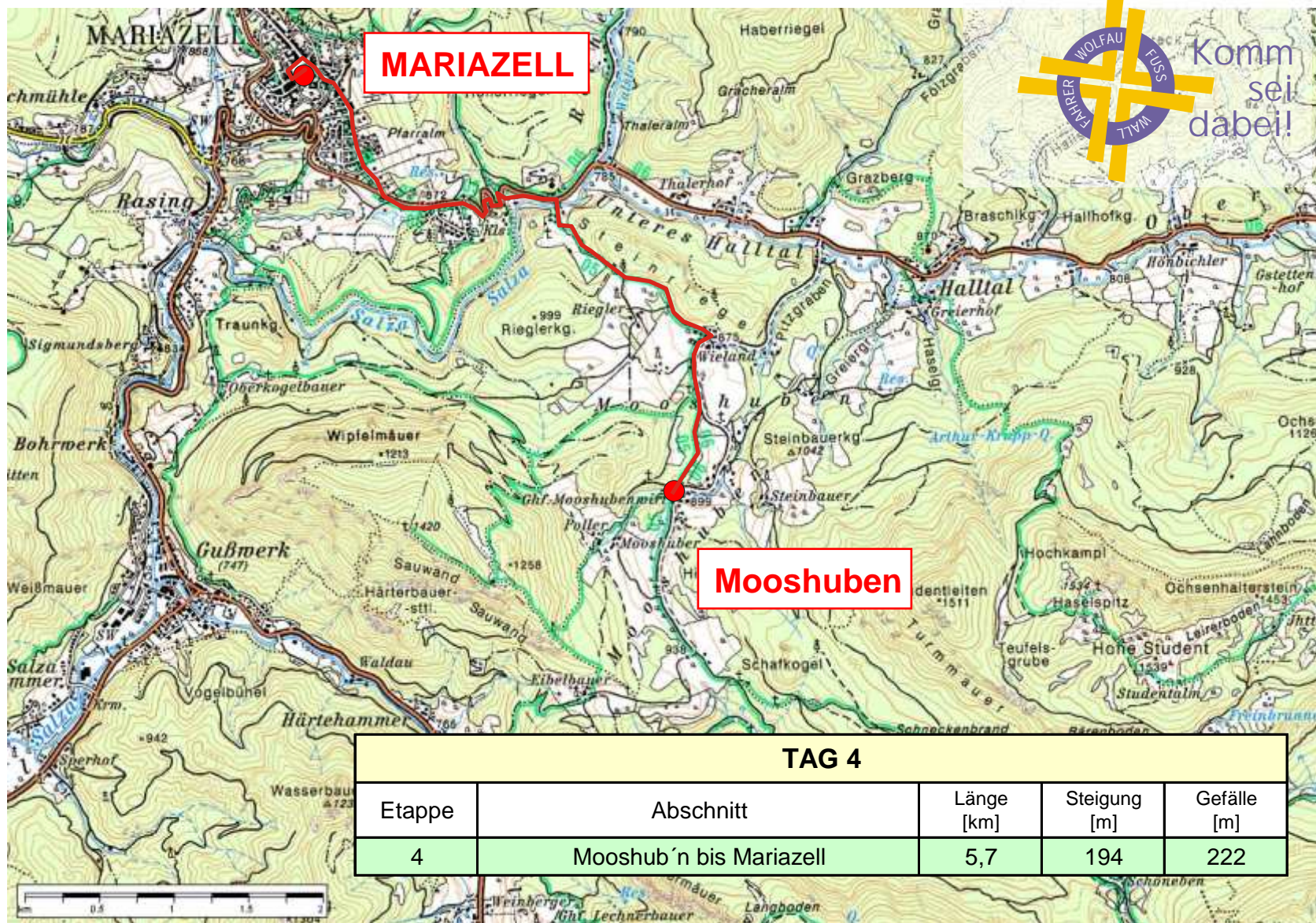




TAG 4

Etappe	Abschnitt	Länge [km]	Steigung [m]	Gefälle [m]
3	Schöneben bis Mooshub'n	4,9	86	286





Fußwallfahrt Mariazell

PFARRE WOLFAU



Gesamtstrecke: 120 km
Steigungen: 5.200 m
Abstiege: 4.700 m

TAG 1

Etappe	Abschnitt	Länge [km]	Steigung [m]	Gefälle [m]
1	Wolfau Kirche bis Kreuzung Oberrohr	5,3	78	70
2	Kreuzung Oberrohr bis Hartberg	7,7	130	117
3	Hartberg bis Spielstätte	3,5	354	20
4	Spielstätte bis Höhseppl	6,8	431	85
5	Höhseppl bis Masenberg	3,1	204	11
6	Masenberg bis ehem. Liftrasse	4,9	113	413
7	Liftrasse bis Kreuzwirt	3,8	180	68
8	Kreuzwirt bis Strallegg	8,4	190	388
GESAMT - TAG 1		43,5	1680	1172

TAG 2

Etappe	Abschnitt	Länge [km]	Steigung [m]	Gefälle [m]
1	Strallegg bis Feistritzfluss	5,0	24	287
2	Feistritzfluss bis Fischbach	5,6	450	110
3	Fischbach bis Zeller Kreuz	2,5	245	9
4	Zeller Kreuz bis Stanglalm	9,0	402	165
5	Stanglalm bis Mitterdorf	7,8	45	916
GESAMT - TAG 2		29,9	1166	1487

TAG 3

Etappe	Abschnitt	Länge [km]	Steigung [m]	Gefälle [m]
1	Schloss Pichl bis Pilgerkreuz	6,1	179	81
2	Pilgerkreuz bis Radwirt	5,8	220	88
3	Radwirt bis Rotsohlalm	5,1	668	86
4	Rotsohlalm bis Niederalpl	8,6	463	651
GESAMT - TAG 3		25,6	1530	906

TAG 4

Etappe	Abschnitt	Länge [km]	Steigung [m]	Gefälle [m]
1	Niederalpl bis Herrenboden	5,4	385	189
2	Herrenboden bis Schöneben	3,3	92	420
3	Schöneben bis Mooshub'n	4,9	86	286
4	Mooshub'n bis Mariazell	5,7	194	222
GESAMT - TAG 4		19,3	757	1117